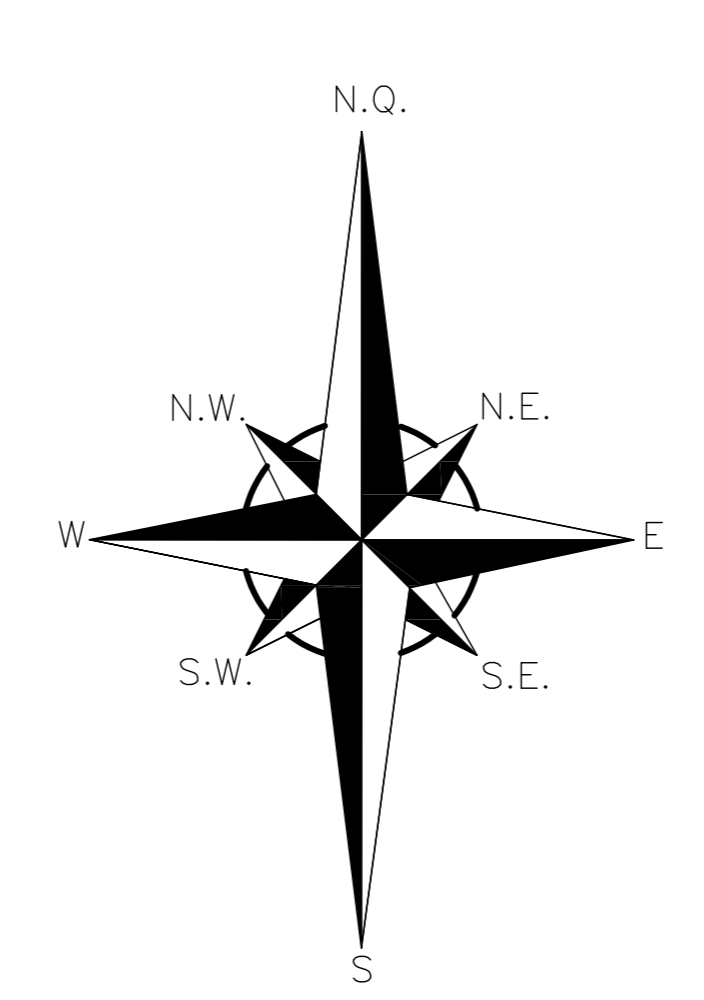
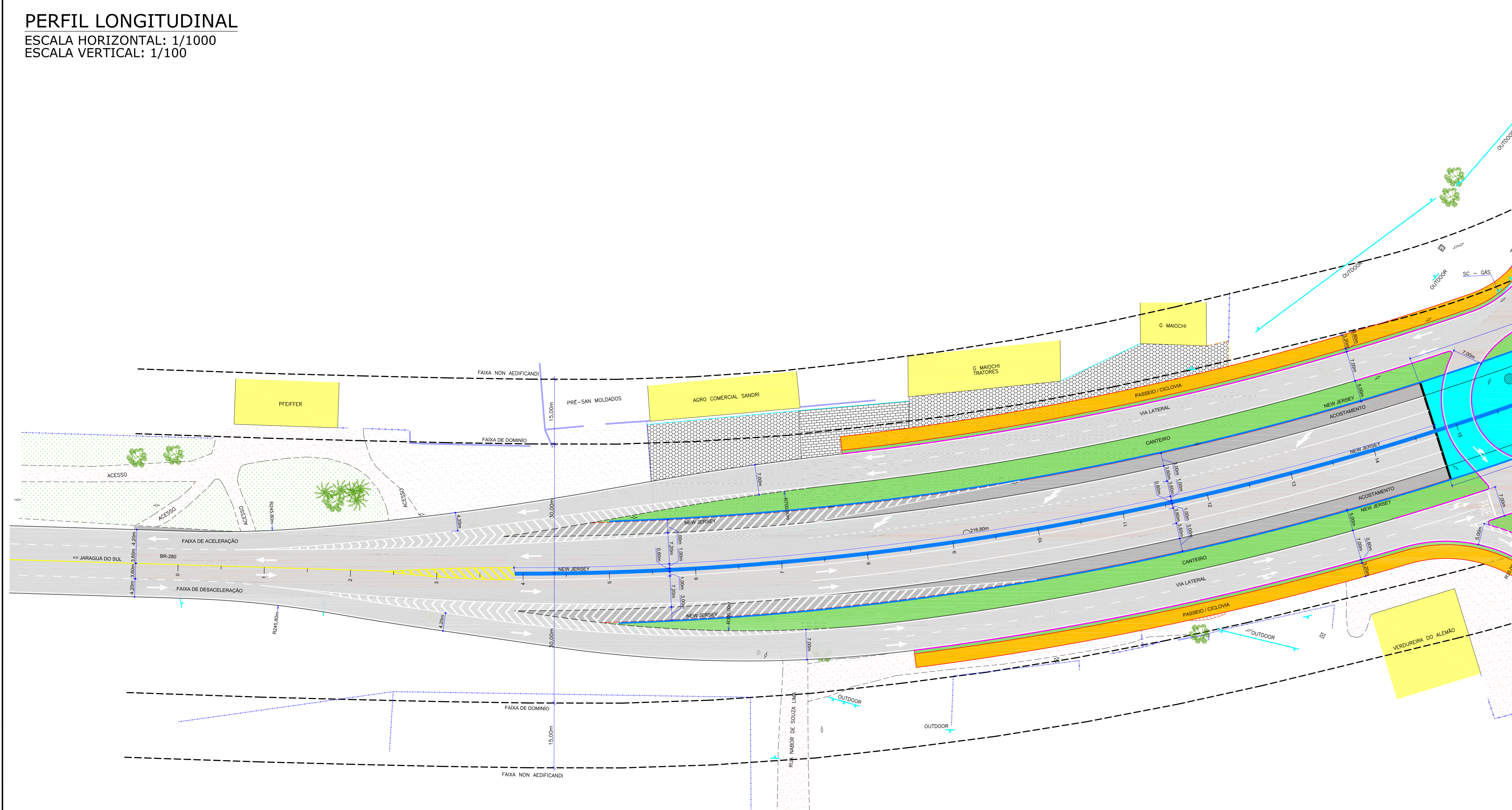
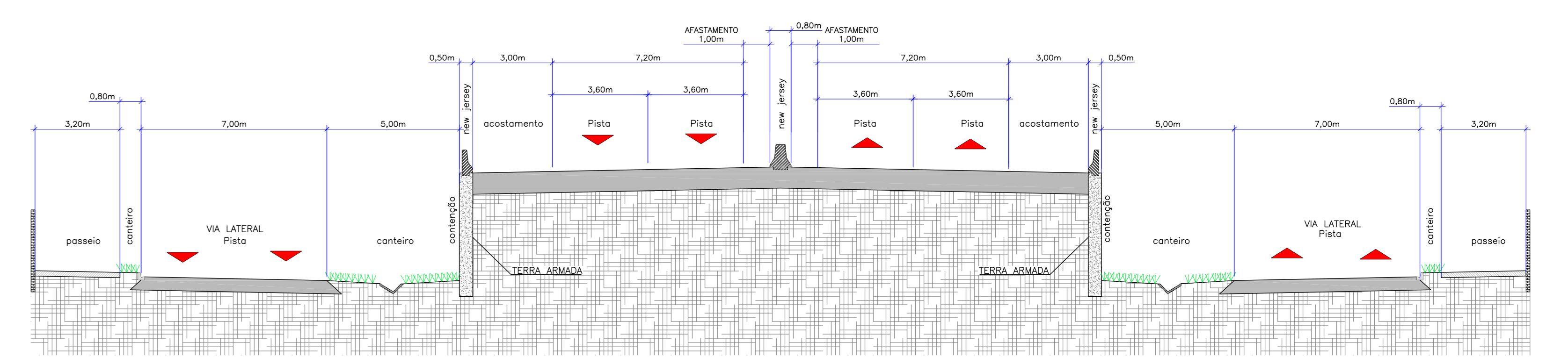


PERFIL LONGITUDINAL
 ESCALA HORIZONTAL: 1/1000
 ESCALA VERTICAL: 1/100



PLANTA BAIXA
 ESCALA: 1/500



SEÇÃO TIPO
 SEM ESCALA

LEGENDA:

—	MURO DE ALVENARIA	—	CAIXA DE PASSAGEM	—	CURVA DE NÍVEL	—	ACOSTAMENTO EXISTENTE	—	CANTEIRO/VAZIA PROJETADO
—	BARRERA NEW JERSEY	—	BORDA DE LORO	—	TELEFONE PÚBLICO	—	CONCRETO - PISO BRUTO	—	CONCRETO - PISO BRUTO
—	CERCA DE TELA	—	CAIXA DE REDE ELÉTRICA	—	SEMAFORO EXISTENTE	—	SABO (CANTO BATE)	—	SABO (CANTO BATE)
—	MURO DE TUBO	—	CAIXA DE REDE D'ÁGUA	—	SEMAFORO EXISTENTE	—	CANTEIRO/VAZIA	—	CANTEIRO/VAZIA
—	BURRO RUA EXISTENTE	—	PONTO DE NÍVEL	—	SEMAFORO EXISTENTE	—	LAJOTA	—	LAJOTA
—	POSSO	—	POSTE DE CONCRETO	—	SEMAFORO EXISTENTE	—	PAVER	—	PAVER
—	BARRERA TUBO EXISTENTE	—	CAIXA D'ÁGUA	—	SEMAFORO EXISTENTE	—	ASfalto PROJETADO	—	ASfalto PROJETADO
—	CAIXA DE ALVENARIA	—	BLOCO DE CONCRETO	—	SEMAFORO EXISTENTE	—	ASfalto PROJETADO	—	ASfalto PROJETADO
—	CAIXA DE MADEIRA	—	INDICAÇÃO ORTOGONAL	—	SEMAFORO EXISTENTE	—	ASfalto PROJETADO	—	ASfalto PROJETADO
—	CAIXA DE CIMENTO	—	INDICAÇÃO ORTOGONAL	—	SEMAFORO EXISTENTE	—	ASfalto PROJETADO	—	ASfalto PROJETADO
—	CAIXA DE CIMENTO	—	INDICAÇÃO ORTOGONAL	—	SEMAFORO EXISTENTE	—	ASfalto PROJETADO	—	ASfalto PROJETADO
—	CAIXA DE CIMENTO	—	INDICAÇÃO ORTOGONAL	—	SEMAFORO EXISTENTE	—	ASfalto PROJETADO	—	ASfalto PROJETADO

ELABORAÇÃO:		CONTRATANTE:	
A	MAIO/2012	DOULAS	ASSOCIAÇÃO DOS MUNICÍPIOS DO VALE DO ITAPOCUI - AMVALI
REVISÃO	DATA	ELABORAÇÃO	INDICAÇÃO
		APRESENTAÇÃO INICIAL	LABEXA
		REVISÃO	LABEXA
		VERIFICAÇÃO	COORDENADOR
NOTAS:			
01 - LEVANTAMENTO TOPOGRÁFICO PLANOIMÉTRICO GEORREFERENCIADO AO DATUM SIRGAS2000 PROJEÇÃO UTM - MC 51K AS ALTITUDES ESTÃO REFERENCIADAS AO NÍVEL DOCEANAL MANGUEIRAS PERTENCENTE AO RIBEIRO			
02 - ESTE DESENHO CONTEM INFORMAÇÕES ESPECÍFICAS A FINALIDADE DE SE PRODUZIR E NÃO DEVE SER UTILIZADO PARA OUTROS FINS SEM CONSULTAR O RESPONSÁVEL TÉCNICO			
LOCAL/PROJETO: BR-280/202 - VIADUTO NO ENTHONICAMENTO COM A RODOVIA SC-413		MUNICÍPIOS DE GUARAPARUÁ - SC	
ESTUDO DE TRACÇÃO (VIADUTO EM PISTA DUPLICADA)			
COORDENADOR	RESPONSÁVEL TÉCNICO	EXTENSÃO/ÁREA	FRANCHA
ETD-04112-01-01-A	ETD-04112-01-01-A	01/01
RESPONSÁVEL (CONTRATANTE): ASSOCIAÇÃO DOS MUNICÍPIOS DO VALE DO ITAPOCUI - AMVALI		RESPONSÁVEL TÉCNICO (LABEXA): ENG. CIVIL CARLOS MANGUEIRAS	
CREA: SC/026.970-7		CREA: SC/026.970-7	